

CIRCUIT PANORAMIQUE RAQUETTES



LUZ Ardiden



ACCUEIL STATION : 05 62 92 80 64 www.luz.org

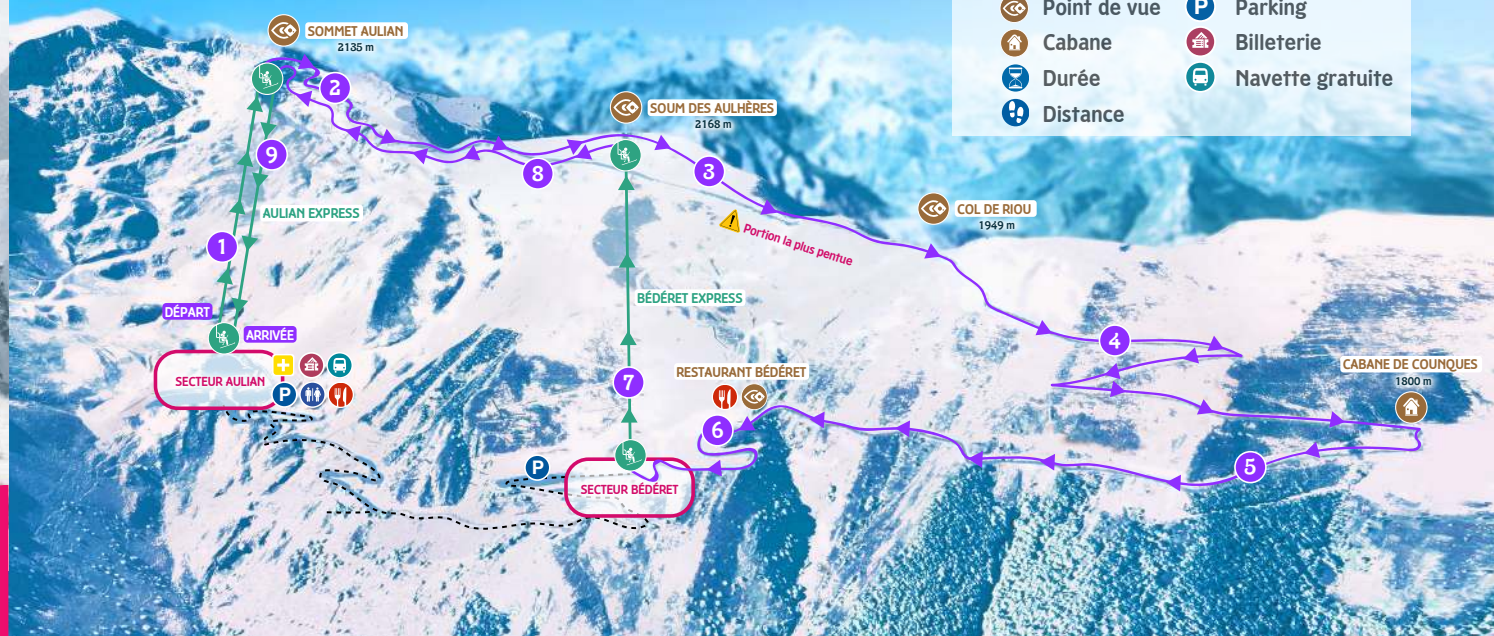
REJOINDRE LE CIRCUIT RAQUETTES

Depuis les villages de la vallée :

Avec le service de navettes (gratuit)
 Au départ du village jusqu'à la station (secteur Aulian) :
 Première montée à 8h45 durant les vacances scolaires
 et 9h15 hors vacances scolaires.
 Dernière descente à 17h15.
 Plus d'informations sur www.luz.org

Par la route
 Sur la RD12 suivre la direction de Luz Ardiden puis prendre
 direction secteur Aulian.

[f](https://www.facebook.com/luz_tourisme) [i](https://www.instagram.com/luz_tourisme) [t](https://www.tiktok.com/@luz_tourisme) @luz_tourisme



CIRCUIT PANORAMIQUE RAQUETTES

Depuis les cimes enneigées, laissez-vous guider et profitez de panoramas grandioses.

Raquettes aux pieds, suivez les balisages violets pour parcourir les plus belles vues de la station et sillonner entre sommets, vestiges et pins à crochets, avant une pause bien méritée sur la terrasse panoramique

Circuit facile. Montez en télésiège pour profiter pleinement de la descente en raquettes !

DÉPART ET ARRIVÉE : SECTEUR AULIAN

- ALTITUDE MINI** 1 680 m
- ALTITUDE MAXI** 2 168 m
- DISTANCE** 6,8 km
- DURÉE DE LA BOUCLE** 3h

*Circuit accessible aux horaires et dates d'ouverture de la station.
 Fermeture possible selon conditions météorologiques et d'exploitation.
 Information au point accueil de la station ou au 05 62 92 80 64.
 L'itinéraire est sécurisé et balisé mais n'est pas patrouillé quotidiennement.
 En cas de difficultés contactez le poste de secours.*

LE CIRCUIT ÉTAPE PAR ÉTAPE

- 1** L'accès au circuit et aux télésièges nécessite un titre de transport acheté au préalable en billetterie.
 - 5 min
- 2** Depuis le télésiège Aulian Express, suivre la crête en légère montée jusqu'au Soum des Aulhères. *Soyez vigilant, zone de croisement avec skieurs.*
 - 10 min 300 m
- 3** Du Soum des Aulhères descendre jusqu'au Col de Riou. *Attention à la descente: bien suivre l'itinéraire balisé.* Ensuite, une remontée facile vous mènera jusqu'au col de Riou.
 - 30 min 1250 m
- 4** Du Col de Riou suivre la piste jusqu'à la Cabane de Counques. *Cabane pastorale non ouverte au public, un berger y réside en été. Merci de respecter les lieux et les équipements.*
 - 40 min 2500 m
- 5** Depuis la Cabane de Counques, suivre la piste quasiment à plat jusqu'au restaurant Bédéret. *Le restaurant d'altitude Bédéret et sa terrasse panoramique propose une pause gourmande sur votre circuit. Ouvert les week-ends et pendant les vacances scolaires.*
 - 30 min 1850 m
- 6** Du restaurant Bédéret, suivre la piste jusqu'au départ du télésiège Bédéret Express.
 - 15 min 600 m
- 7** Monter en télésiège vers le sommet du Bédéret Express.
 - 5 min
- 8** De l'arrivée du télésiège Bédéret Express, descendre jusqu'au télésiège Aulian Express en suivant la crête. *Soyez vigilant, zone de croisement avec skieurs.*
 - 10 min 300 m
- 9** Redescendre avec le télésiège Aulian Express pour terminer le circuit.
 - 5 min

Tarif : 15€

Comprenant allers-retours en télésiège.
 Points de vente : Billetterie et auprès des partenaires.

RECOMMANDATIONS

- Ne partez pas après 14h.
- Evitez de partir seul.
- Reportez l'activité en cas de mauvais temps.
- Assurez-vous d'avoir un équipement adapté (vêtements, chaussures...).
- Emportez de quoi grignoter et vous hydrater.
- Respectez les autres usagers.

Observez, admirez, profitez !

ENSEMBLE PRÉSERVONS LA MONTAGNE



- Ne laissez aucun déchet sur place.
- Respectez la faune, la flore et l'état naturel du site.
- Ne sortez pas des itinéraires balisés.

SÉCURITÉ ET PRÉVENTION AVALANCHES

AVANT DE PARTIR :

- Informez-vous sur les conditions météorologiques et le risque d'avalanche.
- Consultez le bulletin neige sur www.luz.org
- Renseignez-vous auprès du service des pistes si besoin.

SUR PLACE :

- Suivez l'itinéraire sécurisé et balisé (balisage violet).
- Soyez prudents et marchez en file indienne dans les zones de cohabitation (pistes de ski).

Icône	Couleur	Niveau de risque
		Très fort
		Fort
		Marqué
		Limité
		Faible


TÉL POSTE DE SECOURS : 05 62 92 32 70

MERCI D'ÊTRE VIGILANT ET DE RESPECTER LES CONSIGNES DE SÉCURITÉ

LE PAYSAGE AU FIL DU CIRCUIT

Une vue 360° à couper le souffle

À chaque étape, admirez une vue panoramique sur un paysage naturel d'exception. Depuis le Soum des Aulhères, apercevez la vallée de Caureterets et les sommets du Parc National des Pyrénées. Contemplez au loin la pointe du Pic de Viscos et l'emblématique Pic du Midi de Bigorre. Bénéficiez, depuis le Col de Riou, d'un incroyable panorama sur le Pic de Néouvielle, le Pic Long et le Cirque de Troumouse. Profitez d'une vue imprenable sur le légendaire Col du Tourmalet, étape incontournable du Tour de France.



Crêtes d'Aulian

Des lieux empreints d'histoire


Au fil du circuit, rencontrez des lieux remplis d'histoire. Depuis le Col de Riou, apercevez les ruines d'une ancienne hôtellerie qui, depuis sa terrasse, offre aux touristes le plaisir d'observer, à la longue vue, le Pic du Midi. Sur votre chemin, découvrez la cabane de Counques, cabane à usage pastoral uniquement, occupée, pendant l'estive, par une bergère du Pays Basque menant son troupeau de brebis laitières. Admirez l'incroyable vue sur le village de Luz-Saint-Sauveur, dont son nom illustre la lumière jaillissante des embrasures des montagnes encadrant la ville.



Viscos - Descente vers Col de Riou

Un parcours au coeur de la nature

Profitez d'un circuit au coeur d'un paysage unique. Appréciez la compagnie des pins à crochets, arbres d'altitude. Découvrez, depuis le Bédéret Express, le massif de l'Ardiden, ayant donné son nom à la station. Ouvrez l'oeil et apercevez un gypaète barbu, plus grand rapace d'Europe au plumage ventral de couleur rouille orangé.



Soum des Aulhères

RENDEZ-VOUS CHEZ NOS PARTENAIRES...



BOULE DE NEIGE
11 Place du 8 mai
LUZ-SAINT-SAUVEUR
05 62 94 17 78



NELLY SKI
14 Place du 8 mai
LUZ-SAINT-SAUVEUR
06 85 54 48 14



ARDIDEN SPORT
14 Place du 8 mai
LUZ-SAINT-SAUVEUR
06 85 54 48 14



SKISET
1 Place Mont-Blanc
ESQUIEZE-SERE
05 62 92 34 88



INTERSPORT
8 Place du 8 mai
LUZ-SAINT-SAUVEUR
05 62 92 80 22

Néouvielle sport

NÉOUVIELLE SPORT
11 Av. Impératrice Eugénie
LUZ-SAINT-SAUVEUR
05 62 92 82 49



SKIMIUM
5 place du 8 mai
LUZ-SAINT-SAUVEUR
09 51 87 29 86

...POUR LOUER VOS RAQUETTES ET ACHETER VOTRE FORFAIT !